



**Instituto Nacional Electoral**

INSTITUTO NACIONAL ELECTORAL  
REGISTRO FEDERAL DE ELECTORES  
COORDINACIÓN DE OPERACIÓN EN CAMPO

DIRECCIÓN DE CARTOGRAFÍA ELECTORAL

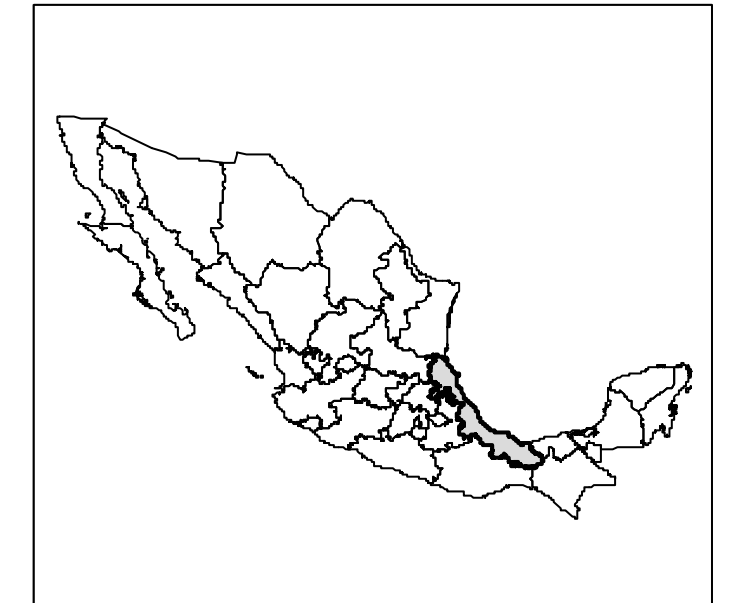
**SIMBOLOGÍA**

LÍMITES	
INTERNACIONAL	-----
ESTATAL	-----
DISTRITO LOCAL	-----
DELEGACIONAL Y/O MUNICIPAL	-----
SECCIONAL	-----

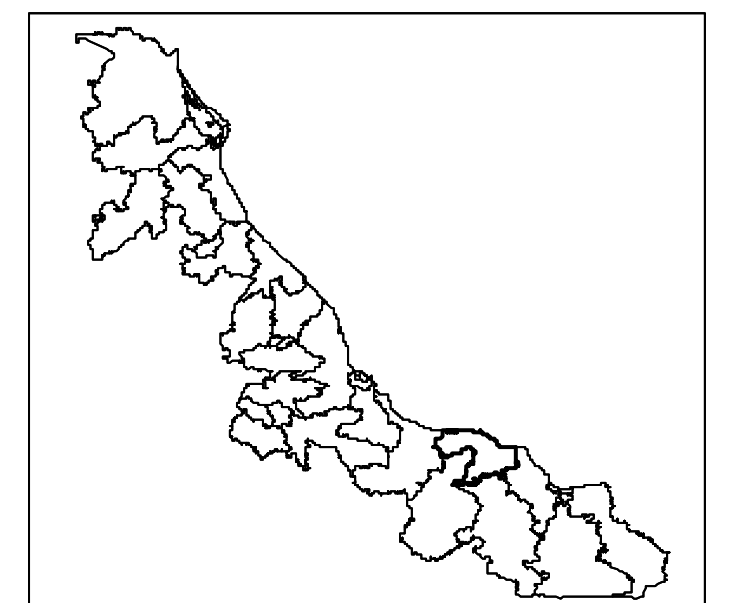
CLAVES GEOELECTORALES	
DISTRITO LOCAL	15
MUNICIPAL	000
SECCIONAL	0000

CABECERAS	
MUNICIPAL	●
DISTRITAL	●
CAPITAL DEL ESTADO	★

**UBICACIÓN DE LA ENTIDAD EN EL PAIS**



**UBICACIÓN DEL DISTRITO EN LA ENTIDAD**



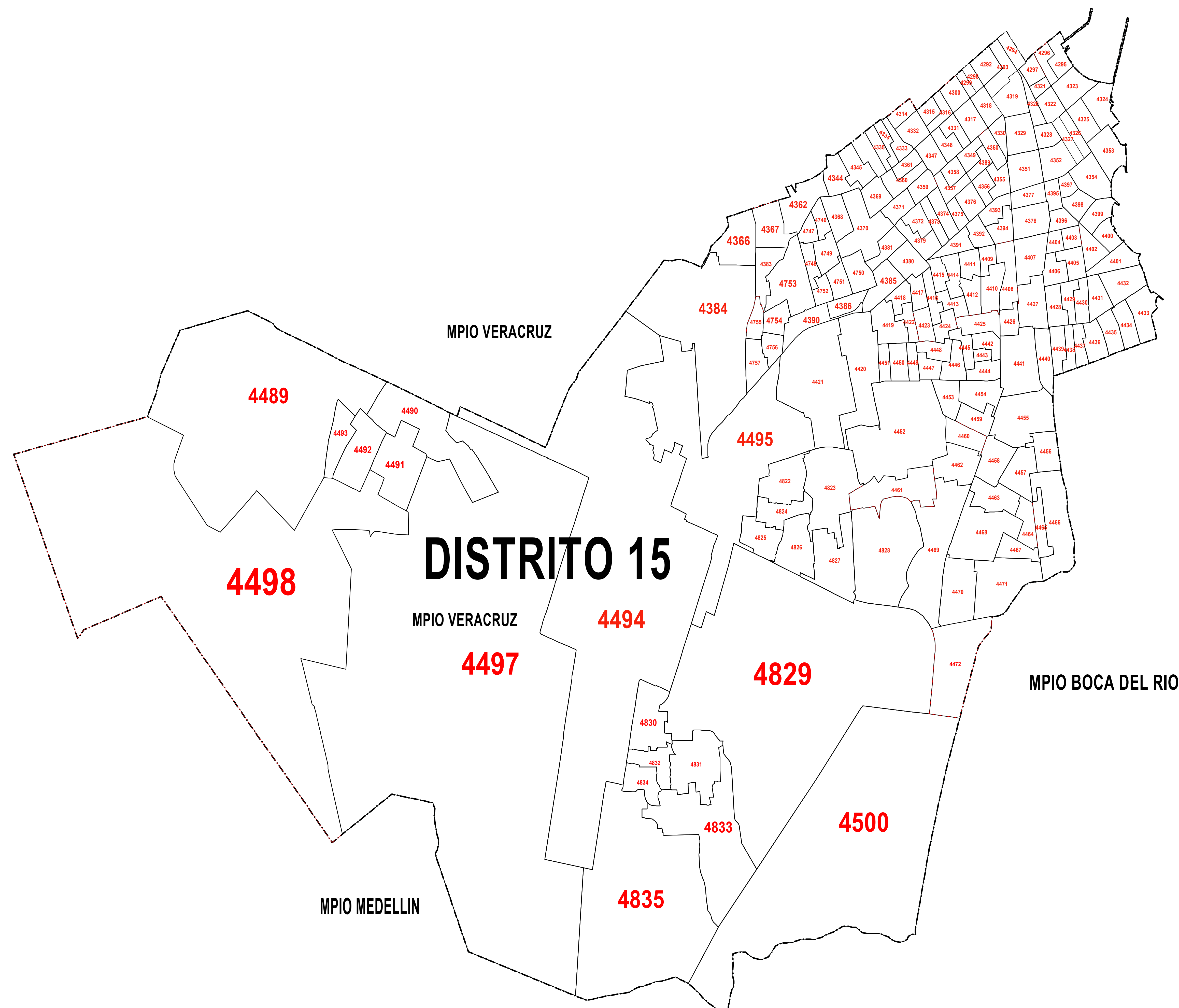
ESCALA 1 : 120,000  
0 1.2 2.4 3.6 4.8 6.0  
Kms.

**PLANO DISTRITAL SECCIONAL (AREA URBANA)**

ENTIDAD:	VERACRUZ	30
DISTRITO ELECTORAL LOCAL:		15
TOTAL DE MUNICIPIOS:		1

AUTORIZO  
MTR. SERGIO VERA OLVERA  
VOCAL ESTATAL

FECHA DE ACTUALIZACIÓN DE LA BASE DIGITAL: AGOSTO DEL 2015  
FUENTE: R.F.E.D.C.E. 2015



MPIO VERACRUZ

**DISTRITO 15**

MPIO VERACRUZ

MPIO BOCA DEL RIO

MPIO MEDELLIN