

**Instituto Nacional Electoral**

INSTITUTO NACIONAL ELECTORAL  
REGISTRO FEDERAL DE ELECTORES  
COORDINACIÓN DE OPERACIÓN EN CAMPO

DIRECCIÓN DE CARTOGRAFÍA ELECTORAL

**SIMBOLOGÍA**

LÍMITES

INTERNACIONAL	-----
ESTATAL	-----
DISTRITO LOCAL	-----
DELEGACIONAL Y/O MUNICIPAL	-----
SECCIONAL	-----

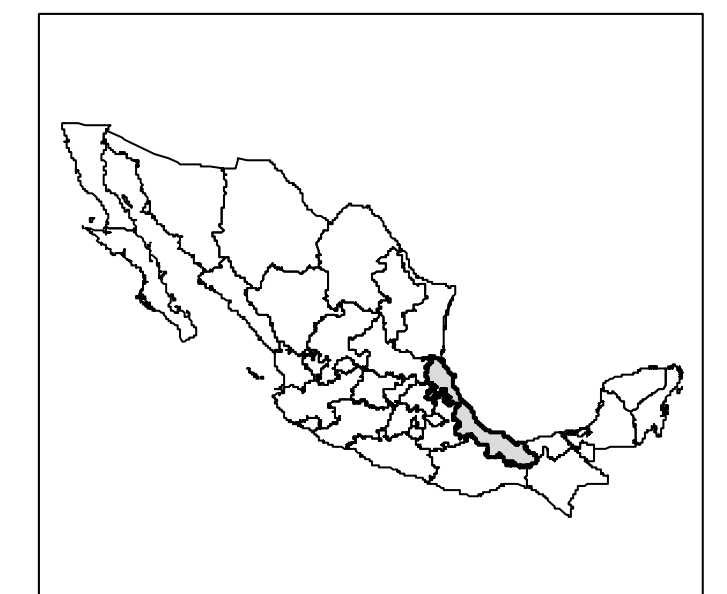
CLAVES GEOELECTORALES

DISTRITO LOCAL	025
MUNICIPAL	000
SECCION	0000

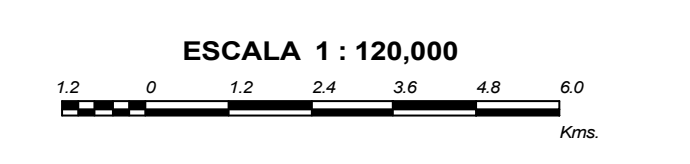
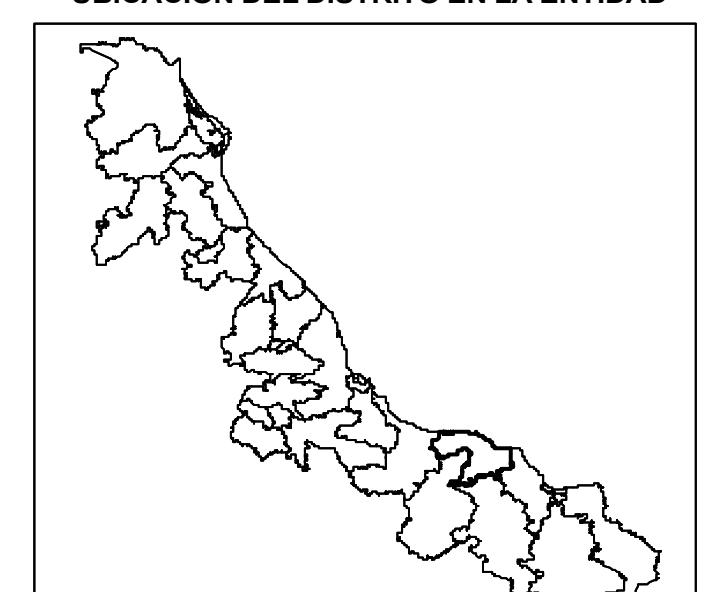
CABECERAS

MUNICIPAL	○
DISTRITAL	●
CAPITAL DEL ESTADO	★

**UBICACIÓN DE LA ENTIDAD EN EL PAIS**



**UBICACIÓN DEL DISTRITO EN LA ENTIDAD**



**PLANO DISTRITAL SECCIONAL (AREA URBANA)**

IDENTIFICACIÓN ELECTORAL

ENTIDAD:	VERACRUZ	30
DISTRITO ELECTORAL LOCAL:		25
TOTAL DE MUNICIPIOS:		3

AUTORIZO

MTO. SERGIO VERA OLVERA

VOCAL ESTATAL

FECHA DE ACTUALIZACIÓN DE LA BASE DIGITAL: AGOSTO DEL 2015  
FUENTE: R.F.E.D.C.E. 2015