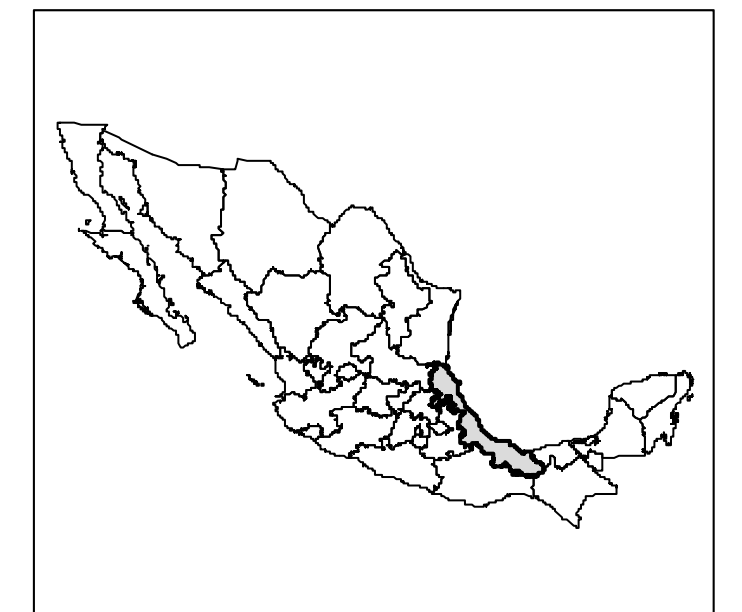


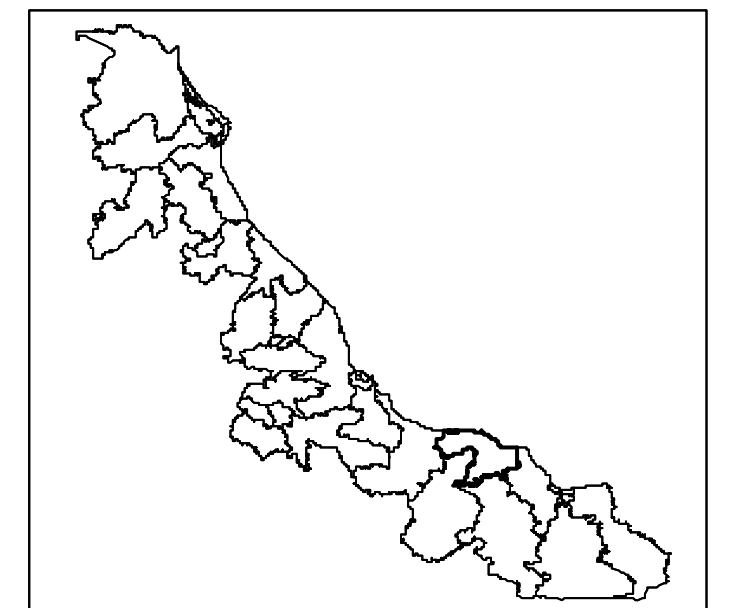
SIMBOLOGÍA

LÍMITES	
INTERNACIONAL	---
ESTATAL	----
DISTRITO LOCAL	-----
DELEGACIONAL Y/O MUNICIPAL	- - - - -
SECCIONAL	=====
CLAVES GEOELECTORALES	
DISTRITO LOCAL	29
MUNICIPAL	000
SECCION	0000
CABECERAS	
MUNICIPAL	●
DISTRITAL	●
CAPITAL DEL ESTADO	★

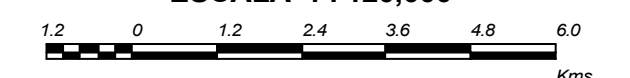
UBICACIÓN DE LA ENTIDAD EN EL PAIS



UBICACIÓN DEL DISTRITO EN LA ENTIDAD



ESCALA 1 : 120,000



**PLANO DISTRITAL
SECCIONAL
(AREA URBANA)**

IDENTIFICACIÓN ELECTORAL

ENTIDAD:	VERACRUZ	30
DISTRITO ELECTORAL LOCAL:		29
TOTAL DE MUNICIPIOS:		1

AUTORIZO

MTO. SERGIO VERA OLVERA

VOCAL ESTATAL

